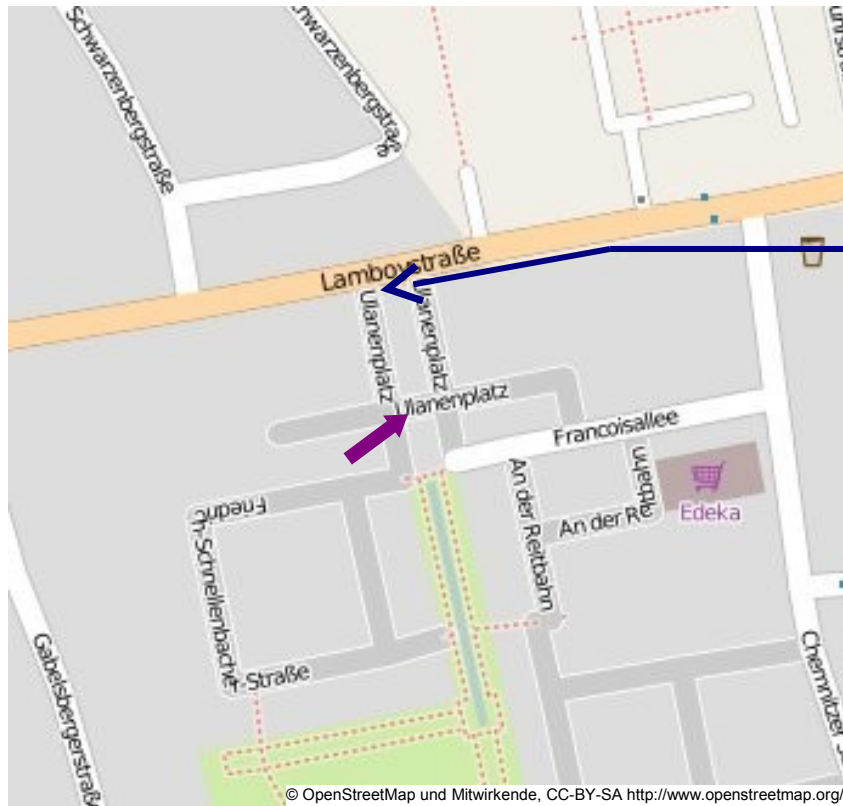


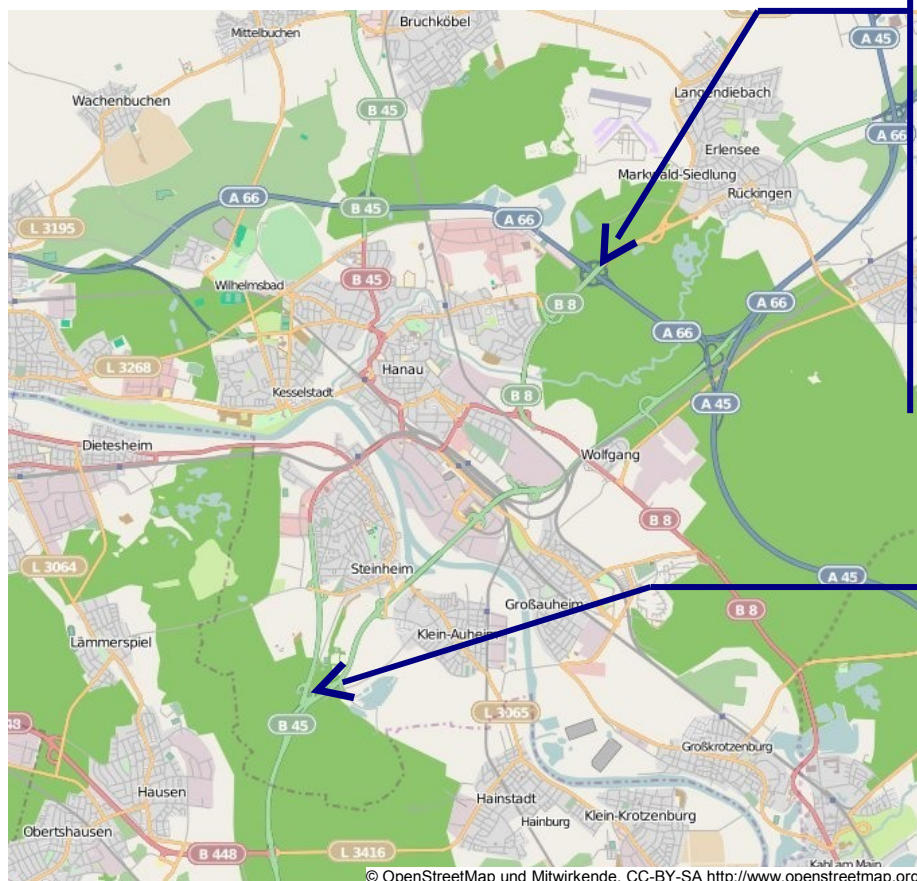
Anfahrtsskizze

praxis institut für systemische beratung

Ulanenplatz 6 ▪ 63452 Hanau (Lamboy)



Einfahrt von der Lamboystraße
Schild: "Volkshochschule" folgen



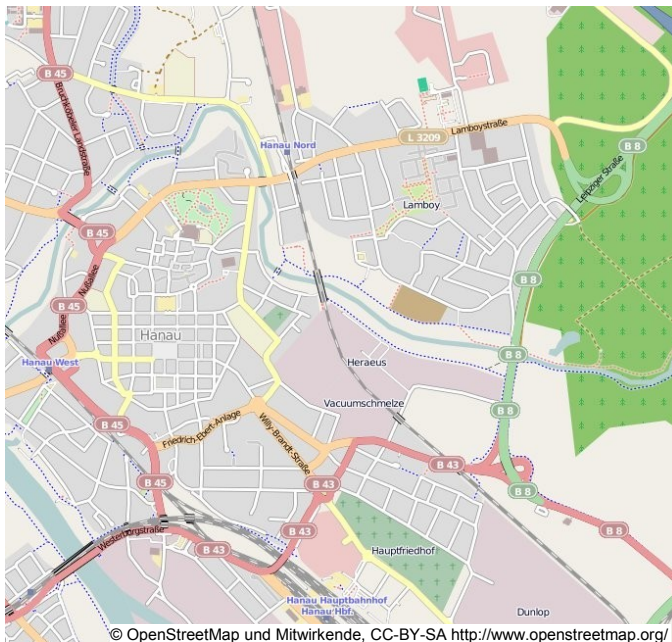
Von der A 45 / A 66 kommend:
Verlassen Sie die A 66 an der
Anschlussstelle (37) Anschlussstelle
Erlensee in Richtung Hanau-
Stadtmitte, B 8, Gewerbegebiet
Hanau-Nord und fahren auf die B 8.
Verlassen Sie die B 8 und fahren
weiter geradeaus auf die
Lamboystraße Sie passieren jetzt
die Ortseinfahrt von Hanau. Bleiben
Sie auf der Lamboystraße und
folgen Sie dem Straßenverlauf für
ca. 600 m, dann biegen Sie links
in den Ulanenplatz ein (Hinweisschild
Volkshochschule).

Von der A 3 kommend:
Ausfahrt Hanau,
an der Gabelung links auf
der B 45 bleiben,
hinter der Mainbrücke an der
nächsten Ampel links,
auf dem Ring bleiben
Richtung Lamboy

Anfahrtsskizze

praxis institut für systemische beratung

Ulanenplatz 6 ▪ 63452 Hanau (Lamboy)



Wegbeschreibung

Autobahn A66 von Frankfurt kommend

Ausfahrt 37-Erlensee Richtung Hanau-Stadtmitte/Neuberg fahren,
Bei Gabelung rechts halten, Schildern nach Stadtmitte folgen und B8 nehmen,
Ausfahrt auf L 3209/Lamboystrasse,
Nach ca. 0,9 km links abbiegen (Schild Volkshochschule),
Die nächste rechts abbiegen - Ziel erreicht

A45 von Dortmund/Gießen bzw. Würzburg

Richtung Hanau/Frankfurt fahren, Ausfahrt 43-Hanauer-Kreuz auf die B43a/A66 Richtung Hanau-Stadtmitte/Frankfurt/HU-Wolfgang/HU-Steinheim/Dieburg/A3 fahren,
Rechts halten bei A66 (Schilder nach Hanau-Stadtmitte/Frankfurt),
Bei Ausfahrt 37-Erlensee in B8 einfädeln,
Ausfahrt auf L 3209/Lamboystrasse,
Nach ca. 0,9 km links abbiegen (Schild Volkshochschule),
Die nächste rechts abbiegen - Ziel erreicht

A3 von Köln/Frankfurt oder Würzburg

Von der A3 bei Ausfahrt 54-Hanau in B45 Richtung Fulda/Hainburg einfädeln

Bei "Am Steinheimer Tor"/B45 links abbiegen

Weiter auf B45

Weiter auf Eugen-Kaiser-Straße/L3209

Weiter auf L3209

Bei Ulanenplatz rechts abbiegen (Schild "Volkshochschule", rechts hinter einem bekannten Fastfood-Restaurant) 43 m

Gleich die nächste wieder rechts abbiegen - Ziel erreicht

Busverbindung ab Hauptbahnhof Hanau:

HSB - Linie 2

Hauptbahnhof > Freiheitsplatz > Ulmenweg > Lärchenweg

Linie Nr. 2 bis Haltestelle Francoisgärten. Ca. 400 m entgegen der Fahrtrichtung zurücklaufen, dann links abbiegen (Hinweisschild VHS), 50 m geradeaus, anschließend rechts, Sie stehen dann quasi schon fast vor unserem Gebäude.